



## Похвале од Уједињених нација за имплементацију IGIF-а


Страна 3.

Србија се нашла на листи првих 10 земаља које су почеле имплементацију Интегрисаног оквира за управљање геопросторним подацима (IGIF) Уједињених нација и Светске банке.



## Реформе и дигитализација РГЗ-а осигурале лидерску позицију Србије у родној равноправности у области власништва и контроле над земљиштем

Страна 3.



Implemented by  
**giz**



ACHIEVING SDG INDICATOR 5.a.2 IN THE WESTERN BALKANS AND BEYOND

PARTNERSHIPS FOR GENDER EQUALITY IN LAND OWNERSHIP AND CONTROL  
2020

## РГЗ потписао уговор за набавку нових сателитских снимака

Страна 4.



## Веб сајт РГЗ-а у првих 40 најпосећенијих сајтова у Србији

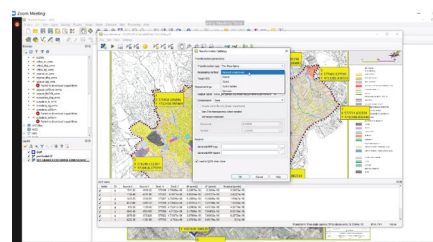
Страна 2.

Републички геодетски завод је, према најновијој листи најпосећенијих сајтова компаније *Alexa Internet Inc.* заузео 40 место у Србији.

Rank	Website	Visits
37	Spornis.rs	7,64
38	Blogpost.com	3,43
39	Novosti.rs	3,38
40	rgz.gov.rs	10,34
41	NezavisneNovosti.rs	20,43
42	Danas.rs	3,30
43	Mondays.rs	3,43
44	Flora.rs	4,29
45	Express.rs	3,24
46	Nezavisnik.rs	12,07

## Одржане су online радионице у оквиру пројекта „Унапређење пословне климе у Републици Србији“

Страна 2.

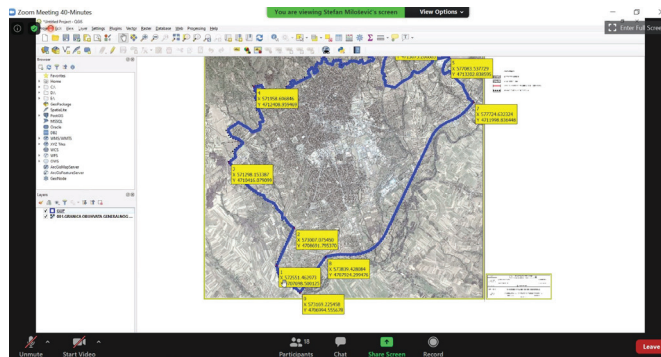
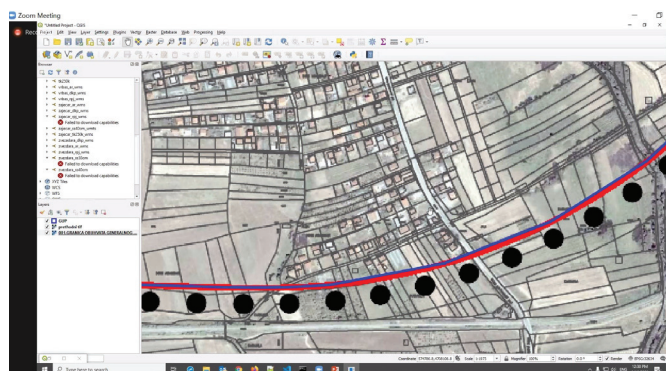


# Одржане су *online* радионице у оквиру пројекта „Унапређење пословне климе у Републици Србији“

Наставак са стране 1.

У оквиру пројекта „Унапређење пословне климе у Републици Србији“ одржане су *online* радионице са представницима пилот јединица локалне самоуправе. Циљ радионица је подизање капацитета јединицама локалне самоуправе ради будуће реализације активности на пројекту као и ради одрживости циљева пројекта.

Основна тема радионице је: Основе QGIS-а, геореференцирање и векторизација. Током трајања радионица учесници су се упознали са софтверским решењем QGIS за обраду геопросторних података. Обука поред теоријске основе обухватала је инсталацију софтвера QGIS, упозна-



вање са радним окружењем, основе о типовима података и практични пример геореференцирања просторног плана са векторизацијом садржаја.

*Online* радионица је одржана током два дана 17. и 18. августа 2020. године, предавачи су били Стефан Милошевић и Немања Паунић, а пилот јединица локалне самоуправе одредиле су најмање по једног представника који је учествовао у овим радионицама.

Током радионице, учесници су активно дискутовали и тражили додатне савете у вези са тематиком радионице како би унапредили постојеће знање.

## Веб сајт РГЗ-а у првих 40 најпосећенијих сајтова у Србији

Наставак са стране 1.

Републички геодетски завод је, према најновијој листи најпосећенијих сајтова компаније *Alexa Internet Inc.* ([www.alexa.com](http://www.alexa.com)) која је део највеће светске компаније Амазон, заузео 40 место у Србији и тиме постао једина државна институција у Србији и једина катастарско-картографска институција у Европи која се налази у топ 50 сајтова на националном нивоу.

Популарност сајта Републичког геодетског завода међу грађанима је доказ да је дигитализација у државним органима спроводива упркос отпорима. Увођење великог броја дигиталних електронских услуга које се преко веб сајта РГЗ-а могу потпуно бесплатно користити је резултат корисничко и сервисно оријентисаног приступа руководства РГЗ-а и Владе Србије.

Истичемо да је захваљујући пројекту „Унапређење земљишне администрације у Србији“ који се реализује уз подршку Светске банке, грађанима преко сајта РГЗ-а омогућено да преко апликације еКатастар виде податке о свакој парцели, објекту или стану у Србији и њиховим власницима, изврше увид и користе више од 280 сетова података јавног сектора на порталу Геосрбија, преузму дигитално потписана решења на електронској оглас-

ној табли, добију информације у Инфо центру, док преко еЗаказивања могу да закажу термин за предају захтева на шалтеру Катастра и провере статус свог предмета. Примедбу на рад службе пријављују преко апликације еПримедбе, проверу вредности своје непокретности добиће у Регистру цена, а грађанима су на располагању и мобилне апликације Геосрбија и Геосрбија Кат.

Информациони систем Републичког геодетског завода месечно одговори на фасцинантних 10,7 милиона упита и бележи преко 1,02 милиона захтева које оствари преко 400.000 различитих корисника. Просечно време одзива је 0.03 секунде.

Ово признање је и доказ да су услуге РГЗ-а транспарентне и доступне, што су два од четири главна циља пројекта „Унапређење земљишне администрације у Србији“. Када се модернизација и реформе институције које се кроз пројекат спроводе заврше, систем земљишне администрације постаће потпуно ефикасан. Ова велика и важна вест је и показатељ да је тржиште некретнина у Србији веома развијено и да ће грађевинарство у наредном периоду бити важан фактор напретка привреде и сектор који ће утицати на раст БДП-а Србије.

## Похвале од Уједињених нација за имплементацију IGIF-а

Наставак са стране 1.

Похвале РГЗ, стигле су са "Десете пленарне седнице експертске комисије Уједињених нација за глобално управљање геопросторним информацијама – UNGGIM", а конференција "Дигитализацијом до развоја за одрживу будућност у Источној Европи" коју је РГЗ организовао прошлог септембра оцењена је као један од 15 глобално најважнијих догађаја у овој области.

Похвале које долазе од Уједињених нација показују да дигитализација и реформе које се спроводе у РГЗ, уз подршку Светске банке кроз пројекат "Унапређење земљишне администрације у Србији", постижу резултате који се препознају на највишем светском нивоу и усагла-



шени су са глобалним правилима за катастарско-картографске системе 21. века.

На седници UNGGIM разматрани су и будући трендови и оквир Уједињених нација за ефикасну земљишну администрацију.

Одлучено је да се формира "Глобални центар изврности за геодетски референтни оквир", а успостављена је и јача сарадња са групом стручњака Уједињених нација за географска имена.

Велика пажња посвећена је интеграцији геопросторних, статистичких и других информација, као и примени геопросторних информација у ефикасном управљању земљиштем и кризним ситуацијама.

Закључци и смернице ће бити примењени у оквиру активности Србије на изradi Регистра ризика, еПростора и других важних пројеката.

Циљ експертске комисије је да промовише и јача координацију и кохерентност глобалног управљања геопросторним информацијама, поставља норме, ради на развоју капацитета и кодекса глобалне праксе, као и на побољшању интероперабилности геопросторних података и услуга.

## Реформе и дигитализација РГЗ-а осигурале лидерску позицију Србије у родној равноправности у области власништва и контроле над земљиштем

Наставак са стране 1.

Србија је задржала лидерску позицију у региону Западног Балкана у родној равноправности у области власништва над земљиштем, стоји у најновијем извештају Организације Уједињених нација за храну и пољопривреду – UN FAO.

Оцењено је да је Србија својим реформама у области земљишне администрације постигла висок ниво гаранције родне равноправности у области власништва и контроле над земљиштем. Посебно је наглашено, да је захваљујући дигитализацији и реформама спроведеним у РГЗ-у, Србија једина земља у региону која извештава Уједињене нације за индикатор у овој области у оквиру Циљева одрживог развоја УН 2030, што је још једна потврда успешности спроведених реформи. У извештају се Србија истиче и као пример добре праксе уз препоруке за њихову примену и у другим земљама. Интересантан податак је да је Ада општина са највећим процентом жена у власништву над земљиштем у целом региону са преко 58%.

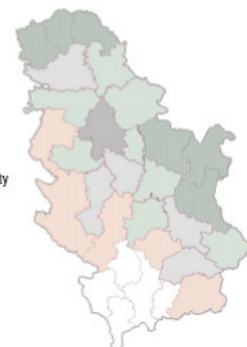
Србија је још пре две године проглашена од стране Светске банке за шампиона и лидера међу земљама Западног Балкана у реализацији реформе правног оквира који прописује обавезан упис оба супружника као заједничких власника над непокретностима стечених у брачној заједници. Поред тога, поједностављен је упис по службеној дужности оба супружника на основу извода из матичне књиге венча-

них, а на минимум је смањена такса за упис брачних партнера који се у уговору о куповини наводе као сувласници непокретности.

Родна равноправност је веома важна област за Владу Србије и од посебног је значаја за процес европских интеграција. Зато је пре шест година формирано Координационо тело за родну равноправност на чијем је челу потпредседница Владе, проф. др Зорана Михајловић. Истичемо и сертификат захвалности директору РГЗ-а мр Борку Драшковићу који му је доделила Светска банка за допринос студији „Жене, бизнис и закони 2018“. Тада је приступ жена остваривању права на непокретностима у Србији студија Светске банке оценила максималном оценом.

### SERBIA, 2019

- 35.50% of records with women as owners or co-owners
- 39.47% - Belgrade
  - 58.44% Ada Municipality (Highest)
  - 14.73% - Presevo Municipality



# РГЗ потписао уговор за набавку нових сателитских снимака

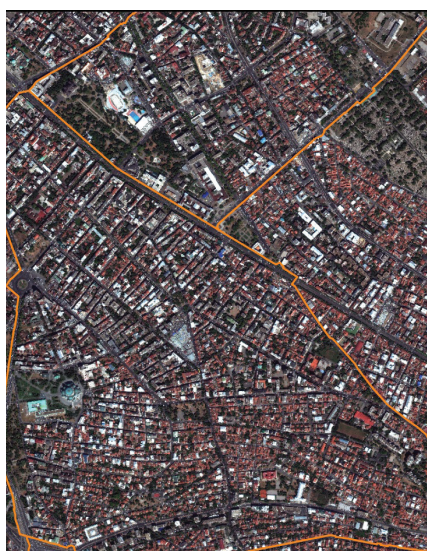
Наставак са стране 1.

Пратећи светске стандарде, након четири године од прве набавке сателитских снимака који покривају територију Републике Србије, РГЗ ће набавити нове сателитске снимке веома високе резолуције у оквиру пројекта „Унапређења земљишне администрације у Србији“ који се имплементира уз подршку Светске банке.

Сателитски снимци омогућиће бројне користи и за грађане и за привреду, кроз реализацију нових пројеката на државном нивоу и обезбеђење ажурних информација о непокретностима.

Сателитски снимци веома високе резолуције из епохе 2015/2016 били су од великог значаја за реализацију инфраструктурних пројеката, просторног планирања, пројеката од националног значаја у области пољопривреде, водопривреде, шумарства, заштите животне средине, рударства и енергетике, за управљање ризицима, успостављање просторних информационих система на националном и локалном нивоу, за планирани попис становништва 2021, а често, чак и за решавање судских спорова.

Коришћењем ортофотоа, израђеног на основу сателитских снимака који ће бити прикупљени у 2020. години, моћи ће да се изврши утврђивање промена на непокретностима у односу на снимке прикупљене током епохе 2015/2016 са циљем ажурирања званичних реги-



стара и евиденција о непокретностима надлежних државних институција. То ће омогућити адекватну имплементацију система масовне процене вредности непокретности и унапређење фискалног система у Србији у оквиру пројектом планираних активности.

Републички геодетски завод једина је државна институција у региону чији запослени имају стручно знање и капацитете за обраду и анализу сателитских снимака. Својим ангажманом омогућавају стварање производа додате вредности који су на располагању свим органима државне управе и локалне самоуправе.

Ортофото представља један од кључних сетова података дефинисаних у анексу *INSPIRE* (Инспајер) директиве ЕУ, којом се уређује успостављање инфраструктуре просторних информација у Европској унији, а која је у Србији, у националном законодавству транспонована у оквиру Закона о националној инфраструктури геопросторних података. На основу реализоване анкете јавног и привредног сектора 2015. године чак 97% испитаника је потврдило да је ажуран ортофото неопходан за обављање њихове делатности. То потврђују и статистички подаци о броју прегледа овог производа на дигиталној платформи националне инфраструктуре геопросторних података који само од почетка 2020. године до данас износи скоро 4 500 000.